

পশ্চিমবঙ্গ সরকার
স্থানীয় সরকার, পল্লী উন্নয়ন ও সমবায় মন্ত্রণালয়
স্থানীয় সরকার বিভাগ
উপজেলা-২ শাখা
www.lgd.gov.bd

স্মারক নং ৪৬.০৪৫.০২২.১০.৩০.৩৩.২০১৬-১৫৫

তারিখ : ৩০/০১/২০১৭

ধরক : লুৎফুল নাহার
 সিনিয়র সহকারী সচিব

প্রাপক : প্রধান হিসাব রক্ষণ কর্মকর্তা
 স্থানীয় সরকার বিভাগ
 স্থানীয় সরকার, পল্লী উন্নয়ন ও সমবায় মন্ত্রণালয়
 মৌচাক টাওয়ার (১১ তলা) ৮-৩/বি, নিউ সার্কেলার রোড, ঢাকা।


বিষয় : ২০১৬-২০১৭ অর্থ বৎসরের বার্ষিক উন্নয়ন কর্মসূচিতে ৫০১০ উপজেলাসমূহের জন্য উন্নয়ন সহায়তা থেকে বরাদ্দের ৪৫০.০০ (চারশত পঞ্চাশ) কোটি টাকা হতে সাধারণ ক্রয়ের ৩য় ক্রিরি বাবদ ৮৪.৩৭ (চুয়াল্লিশ কোটি সাইয়িশ লক্ষ) টাকা মঞ্জুরী প্রদান প্রসঙ্গে।

মহোদয়,
 অর্থ বিভাগের ৩০-০৮-২০০০ তারিখের অফিসঅর্ডিং/৩-১/বিবিধ-৪৬/৯৭-৪৬৯ নং স্মারকে প্রশাসনিক মন্ত্রণালয়/বিভাগকে প্রদত্ত কর্মতালিকা বহন ২০১৬-২০১৭ অর্থ বৎসরের বার্ষিক উন্নয়ন কর্মসূচিতে ৫০১০ কোডে উপজেলাসমূহের জন্য উন্নয়ন সহায়তা থেকে বরাদ্দ রাখার ৪৫০.০০ (চারশত পঞ্চাশ) কোটি টাকা হতে ৪৮৯ টি উপজেলার অন্তর্ভুক্তি নিয়ে প্রদত্ত বিতরণ ও পর্তনুহারা সাধারণ ক্রয়ের ৩য় ক্রিরি বাবদ ৮৪.৩৭ (চুয়াল্লিশ কোটি সাইয়িশ লক্ষ) টাকা নির্দেশনামত সরকারি মঞ্জুরি জ্ঞাপন করা হলো :

জেতার নাম	ক্রমিক নং	উপজেলার নাম	অর্থের পরিমাণ (লক্ষ টাকায়)	জেতার নাম	ক্রমিক নং	উপজেলার নাম	অর্থের পরিমাণ (লক্ষ টাকায়)	জেতার নাম	ক্রমিক নং	উপজেলার নাম	অর্থের পরিমাণ (লক্ষ টাকায়)	জেতার নাম	ক্রমিক নং	উপজেলার নাম	অর্থের পরিমাণ (লক্ষ টাকায়)				
																নাম	নাম	নাম	নাম
দিনাজপুর	১	ধীরগঞ্জ	১৭.১৫	পাইবাঙ্গা	৫৫	পলাশবাড়ী	১৫.২৫	পাইবাঙ্গা	১০৮	আটপাড়িয়া	১৪.১৭	খুলনা	১৬০	বটিয়াঘাটা	১৪.৬৩				
	২	বিরল	১৬.৩৬		৫৬	সাদুল্লাপুর	১৫.৮৮		১০৯	বেড়া	১৫.৩২		১৬১	নাকোপ	১৪.৮৫	১৬২	দিঘলিয়া	১৩.২০	
	৩	বোচাগঞ্জ	১৪.৫৪		৫৭	সাতঘাটা	১৫.৬৯		১১০	চট্টোঘর	১৬.১৭		১৬৩	চুড়িয়া	১৭.৫৪	১৬৪	করুরা	২৫.৫৪	
	৪	চিরিবন্দা	১৬.৪৪		৫৮	সুন্দরগঞ্জ	১৮.৭১		১১১	ফরিদপুর	১৩.৭৫		১১২	ঈশ্বরদী	১৬.৩২	১৬৫	পাইকগাছা	১৬.৯২	
	৫	মুলাবাড়ী	১৪.৩৩		রংপুর বিভাগ মেট		৯২৪.৮৩		১১৩	সদর	১৯.৬৮		১১৪	সিঁথিয়া	২৩.৫৭	১৬৬	মুন্সিগঞ্জ	১৫.২৯	
	৬	খোকাঘাট	১৩.৫৫		ককড়া	৫৯	আদমদীঘি		১৪.৬৫	১১৫	সুজানপুর		১৬.৪৪	১১৬	ভাংড়া	১৩.৩২	১৬৭	তেজগাভা	১৩.৯০
	৭	হাকিমপুর	১৩.০০			৬০	সদর		১৭.৭২	১১৭	কোকাট		১৫.৮৩	১১৮	চৌহালি	১৪.৭৮	১৬৮	রাঙ্গামাটি	১৬.৮৩
	৮	কাহারোল	১৪.৩৪			৬১	খুলি		১০.৯২	১১৯	কাহারোল		১৩.৪৪	১১৯	কাহারোল	১৩.৪৪	১৬৯	কলাপাড়া	১৫.৪৫
	৯	নানাসামা	১৪.৩০			৬২	দুশতচিয়া		১৪.২৬	১২০	কাঞ্চীপুর		১৬.৮৬	১২১	রায়গঞ্জ	১৬.১৮	১৭০	কালিগঞ্জ	১৬.৫৪
	১০	সদর	১৮.৫২			৬৩	গাবতলী		১৬.২৫	১২১	রায়গঞ্জ		১৬.১৮	১২২	পাহালাদপুর	২৩.৫০	১৭১	কালিগঞ্জ	১৬.৫৪
	১১	নবাবগঞ্জ	১৫.৮১			৬৪	কাছাড়		১৫.১৯	১২২	পাহালাদপুর		২৩.৫০	১২৩	সদর	১৮.৯৭	১৭২	শ্যামলপুর	২৮.২১
	১২	পার্বতীপুর	১৭.৭০			৬৫	নন্দীয়া		১৫.০৭	১২৪	ভাড়াপা		১৫.২৬	১২৪	ভাড়াপা	১৫.২৬	১৭৩	ডালা	১৬.৯৭
	১৩	বিরামপুর	১৪.৫১			৬৬	সারিয়াকান্দি		১৬.৯৯	১২৫	উল-শাঙ্গা		২৩.৪৬	১২৫	উল-শাঙ্গা	২৩.৪৬	১৭৪	মেট	১২৬.৪১
		মেট	২০০.৮৩	৬৭		পেরপুর	১৩.৫৯	পিরায়গঞ্জ		১১৭	কোকাট	১৫.৮৩			মেট	১৪৮.১৩			
		মেট	২০০.৮৩	৬৮		শিবগঞ্জ	১৫.৪৫	১১৮	কোকাট	১৫.৮৩	১১৮	সাতক্ষীরা	১৬৯	১৭৫	আশাশুনি	১৬.৮৩			
		মেট	২০০.৮৩	৬৯		সোনালিয়া	১৪.১৭	১১৯	কাহারোল	১৩.৪৪	১১৯	কাহারোল	১৩.৪৪	১৭৬	দেবহাটা	১৩.৯৪			
		মেট	২০০.৮৩	৭০		শাহাঙ্গা	১৫.৬৬	১২০	কাঞ্চীপুর	১৬.৮৬	১২০	কাঞ্চীপুর	১৬.৮৬	১৭৭	কলাপাড়া	১৫.৪৫			
		মেট	২১.৫৫	৭১		আকেশপুর	১০.৭৮	১২১	রায়গঞ্জ	১৬.১৮	১২১	রায়গঞ্জ	১৬.১৮	১৭৮	কালিগঞ্জ	১৬.৫৪			
		মেট	২১.৫৫	৭২	সদর	১৫.৮৯	১২২	পাহালাদপুর	২৩.৫০	১২২	পাহালাদপুর	২৩.৫০	১৭৯	কালিগঞ্জ	১৬.৫৪				
		মেট	২১.৫৫	৭৩	আকেশপুর	১০.৭৮	১২৩	কাঞ্চীপুর	১৬.৮৬	১২৩	কাঞ্চীপুর	১৬.৮৬	১৮০	শ্যামলপুর	২৮.২১				
		মেট	২১.৫৫	৭৪	সদর	১৫.৮৯	১২৪	উল-শাঙ্গা	২৩.৪৬	১২৪	উল-শাঙ্গা	২৩.৪৬	১৮১	ডালা	১৬.৯৭				
		মেট	২১.৫৫	৭৫	আকেশপুর	১০.৭৮	১২৫	উল-শাঙ্গা	২৩.৪৬	১২৫	উল-শাঙ্গা	২৩.৪৬	১৮২	মেট	১২৬.৪১				
		মেট	২১.৫৫	৭৬	সদর	১৫.৮৯	পিরায়গঞ্জ		১১৭	কোকাট	১৫.৮৩			মেট	১৪৮.১৩				
		মেট	২১.৫৫	৭৭	আকেশপুর	১০.৭৮	১১৮	কোকাট	১৫.৮৩	১১৮	সাতক্ষীরা	১৬৯	১৭৫	আশাশুনি	১৬.৮৩				
		মেট	২১.৫৫	৭৮	সদর	১৫.৮৯	১১৯	কাহারোল	১৩.৪৪	১১৯	কাহারোল	১৩.৪৪	১৭৬	দেবহাটা	১৩.৯৪				
		মেট	২১.৫৫	৭৯	আকেশপুর	১০.৭৮	১২০	কাঞ্চীপুর	১৬.৮৬	১২০	কাঞ্চীপুর	১৬.৮৬	১৭৭	কলাপাড়া	১৫.৪৫				
		মেট	২১.৫৫	৮০	সদর	১৫.৮৯	১২১	রায়গঞ্জ	১৬.১৮	১২১	রায়গঞ্জ	১৬.১৮	১৭৮	কালিগঞ্জ	১৬.৫৪				
		মেট	২১.৫৫	৮১	আকেশপুর	১০.৭৮	১২২	পাহালাদপুর	২৩.৫০	১২২	পাহালাদপুর	২৩.৫০	১৭৯	কালিগঞ্জ	১৬.৫৪				
		মেট	২১.৫৫	৮২	সদর	১৫.৮৯	১২৩	কাঞ্চীপুর	১৬.৮৬	১২৩	কাঞ্চীপুর	১৬.৮৬	১৮০	শ্যামলপুর	২৮.২১				
		মেট	২১.৫৫	৮৩	আকেশপুর	১০.৭৮	১২৪	উল-শাঙ্গা	২৩.৪৬	১২৪	উল-শাঙ্গা	২৩.৪৬	১৮১	ডালা	১৬.৯৭				
		মেট	২১.৫৫	৮৪	সদর	১৫.৮৯	১২৫	উল-শাঙ্গা	২৩.৪৬	১২৫	উল-শাঙ্গা	২৩.৪৬	১৮২	মেট	১২৬.৪১				
		মেট	২১.৫৫	৮৫	আকেশপুর	১০.৭৮	পিরায়গঞ্জ		১১৭	কোকাট	১৫.৮৩			মেট	১৪৮.১৩				
		মেট	২১.৫৫	৮৬	সদর	১৫.৮৯	১১৮	কোকাট	১৫.৮৩	১১৮	সাতক্ষীরা	১৬৯	১৭৫	আশাশুনি	১৬.৮৩				
		মেট	২১.৫৫	৮৭	আকেশপুর	১০.৭৮	১১৯	কাহারোল	১৩.৪৪	১১৯	কাহারোল	১৩.৪৪	১৭৬	দেবহাটা	১৩.৯৪				
		মেট	২১.৫৫	৮৮	সদর	১৫.৮৯	১২০	কাঞ্চীপুর	১৬.৮৬	১২০	কাঞ্চীপুর	১৬.৮৬	১৭৭	কলাপাড়া	১৫.৪৫				
		মেট	২১.৫৫	৮৯	আকেশপুর	১০.৭৮	১২১	রায়গঞ্জ	১৬.১৮	১২১	রায়গঞ্জ	১৬.১৮	১৭৮	কালিগঞ্জ	১৬.৫৪				
		মেট	২১.৫৫	৯০	সদর	১৫.৮৯	১২২	পাহালাদপুর	২৩.৫০	১২২	পাহালাদপুর	২৩.৫০	১৭৯	কালিগঞ্জ	১৬.৫৪				
		মেট	২১.৫৫	৯১	আকেশপুর	১০.৭৮	১২৩	কাঞ্চীপুর	১৬.৮৬	১২৩	কাঞ্চীপুর	১৬.৮৬	১৮০	শ্যামলপুর	২৮.২১				
		মেট	২১.৫৫	৯২	সদর	১৫.৮৯	১২৪	উল-শাঙ্গা	২৩.৪৬	১২৪	উল-শাঙ্গা	২৩.৪৬	১৮১	ডালা	১৬.৯৭				
		মেট	২১.৫৫	৯৩	আকেশপুর	১০.৭৮	১২৫	উল-শাঙ্গা	২৩.৪৬	১২৫	উল-শাঙ্গা	২৩.৪৬	১৮২	মেট	১২৬.৪১				
		মেট	২১.৫৫	৯৪	সদর	১৫.৮৯	পিরায়গঞ্জ		১১৭	কোকাট	১৫.৮৩			মেট	১৪৮.১৩				
		মেট	২১.৫৫	৯৫	আকেশপুর	১০.৭৮	১১৮	কোকাট	১৫.৮৩	১১৮	সাতক্ষীরা	১৬৯	১৭৫	আশাশুনি	১৬.৮৩				
		মেট	২১.৫৫	৯৬	সদর	১৫.৮৯	১১৯	কাহারোল	১৩.৪৪	১১৯	কাহারোল	১৩.৪৪	১৭৬	দেবহাটা	১৩.৯৪				
		মেট	২১.৫৫	৯৭	আকেশপুর	১০.৭৮	১২০	কাঞ্চীপুর	১৬.৮৬	১২০	কাঞ্চীপুর	১৬.৮৬	১৭৭	কলাপাড়া	১৫.৪৫				
		মেট	২১.৫৫	৯৮	সদর	১৫.৮৯	১২১	রায়গঞ্জ	১৬.১৮	১২১	রায়গঞ্জ	১৬.১৮	১৭৮	কালিগঞ্জ	১৬.৫৪				
		মেট	২১.৫৫	৯৯	আকেশপুর	১০.৭৮	১২২	পাহালাদপুর	২৩.৫০	১২২	পাহালাদপুর	২৩.৫০	১৭৯	কালিগঞ্জ	১৬.৫৪				
		মেট	২১.৫৫	১০০	সদর	১৫.৮৯	১২৩	কাঞ্চীপুর	১৬.৮৬	১২৩	কাঞ্চীপুর	১৬.৮৬	১৮০	শ্যামলপুর	২৮.২১				
		মেট	২১.৫৫	১০১	আকেশপুর	১০.৭৮	১২৪	উল-শাঙ্গা	২৩.৪৬	১২৪	উল-শাঙ্গা	২৩.৪৬	১৮১	ডালা	১৬.৯৭				
		মেট	২১.৫৫	১০২	সদর	১৫.৮৯	১২৫	উল-শাঙ্গা	২৩.৪৬	১২৫	উল-শাঙ্গা	২৩.৪৬	১৮২	মেট	১২৬.৪১				
		মেট	২১.৫৫	১০৩	আকেশপুর	১০.৭৮	পিরায়গঞ্জ		১১৭	কোকাট	১৫.৮৩			মেট	১৪৮.১৩				
		মেট	২১.৫৫	১০৪	সদর	১৫.৮৯	১১৮	কোকাট	১৫.৮৩	১১৮	সাতক্ষীরা	১৬৯	১৭৫	আশাশুনি	১৬.৮৩				
		মেট	২১.৫৫	১০৫	আকেশপুর	১০.৭৮	১১৯	কাহারোল	১৩.৪৪	১১৯	কাহারোল	১৩.৪৪	১৭৬	দেবহাটা	১৩.৯৪				
		মেট	২১.৫৫	১০৬	সদর	১৫.৮৯	১২০	কাঞ্চীপুর	১৬.৮৬	১২০	কাঞ্চীপুর	১৬.৮৬	১৭৭	কলাপাড়া	১৫.৪৫				
		মেট	২১.৫৫	১০৭	আকেশপুর	১০.৭৮	১২১	রায়গঞ্জ	১৬.১৮	১২১	রায়গঞ্জ	১৬.১৮	১৭৮	কালিগঞ্জ	১৬.৫৪				
		মেট	২১.৫৫	১০৮	সদর	১৫.৮৯	১২২	পাহালাদপুর	২৩.৫০	১২২	পাহালাদপুর	২৩.৫০	১৭৯	কালিগঞ্জ	১৬.৫৪				
		মেট	২১.৫৫	১০৯	আকেশপুর	১০.৭৮	১২৩	কাঞ্চীপুর	১৬.৮৬	১২৩	কাঞ্চীপুর	১৬.৮৬	১৮০	শ্যামলপুর	২৮.২১				
		মেট	২১.৫৫	১১০	সদর	১৫.৮৯	১২৪	উল-শাঙ্গা	২৩.৪৬	১২৪	উল-শাঙ্গা	২৩.৪৬	১৮১	ডালা	১৬.৯৭				
		মেট	২১.৫৫	১১১	আকেশপুর	১০.৭৮	১২৫	উল-শাঙ্গা	২৩.৪৬	১২৫	উল-শাঙ্গা	২৩.৪৬	১৮২	মেট	১২৬.৪১				
		মেট	২১.৫৫	১১২	সদর	১৫.৮৯	পিরায়গঞ্জ		১১৭	কোকাট	১৫.৮৩			মেট	১৪৮.১৩				
		মেট	২১.৫৫	১১৩	আকেশপুর	১০.৭৮	১১৮												

ক্রমিক	নং	নাম	পদ	বয়স	শিক্ষা	কর্ম	তারিখ	পদ	বয়স	শিক্ষা	কর্ম	তারিখ
কেন্দ্র	২১৪	কল্যাণকান্দা	১৪.০০	ফরাসি	২৮৮	বালিয়াড়ী	১৫.২২	৩৬২	হাটহাজারী	১৭.৪৭	পূর্ণিমা	১২.০১
	২১৫	কেন্দ্র	১৫.৪৯	ফরাসি	২৮৯	গোয়ালপুর	১০.৭২	৩৬৩	মিরশাহী	১৮.৬৩	৪০৭	বহিষ্কৃত
	২১৬	কেন্দ্র	১৪.০০	ফরাসি	২৯০	পাংশা	১৫.৭৭	৩৬৪	রাংগুনিয়া	১৭.১৭	৪০৮	নশিমা
	২১৭	মোহনপুর	১৪.৬৬	ফরাসি	২৯১	কালুখালী	১৪.২৭	৩৬৫	রাউজান	১৬.৭৬	৪০৯	পশাতিলা
	২১৮	নন্দ	১৭.৩৭	ফরাসি	২৯২	সদর	১৬.৮০	৩৬৬	সম্মিল	১৬.৮১	৪১০	রাঙ্গাবলী
	২১৯	পর্বতলা	১৬.৬৩	ফরাসি	২৯৩	মেটি	৭৫.৬৬	৩৬৭	সীতাকুণ্ড	১৮.৪০	৪১১	কলাপাড়া
	২২০	মেটি	১৫.৪৪	ফরাসি	২৯৪	কালুখালী	১৬.৩২	৩৬৮	আদোয়ারা	১৪.৯৯	৪১২	মির্জাপুর
	২২১	ময়মনসিংহ বিভাগ মেটি	১৫.১০	ফরাসি	২৯৫	সদর	১৭.১৮	৩৬৯	বালুখালী	১৮.২৭	৪১৩	সদর
	২২২	আমিয়া	১৫.৪২	ফরাসি	২৯৬	রইশের	১৫.০০	৩৭০	বোলাখালী	১৪.৪০	৪১৪	দুইকা
	২২৩	বাগিচাপুর	১৪.৯৯	ফরাসি	২৯৭	পিকর	১৭.০৫	৩৭১	চন্দনাইচ	১৪.৮৬	৪১৫	মেটি
	২২৪	উত্তর	১৫.০৯	ফরাসি	২৯৮	মেটি	৬৫.৫৫	৩৭২	পটিয়া	২০.০৪	৪১৬	আমতলী
	২২৫	হোসেনপুর	১০.৯৭	ফরাসি	২৯৯	সদর	১৭.৬১	৩৭৩	সাতকানিয়া	১৭.০৭	৪১৭	ভাঙ্গালী
কিশোরগঞ্জ	২২৬	ইটনা	১৫.৭৭	ফরাসি	৩০০	কাপাসিয়া	১৫.৯৯	৩৭৪	চন্দনাইচ	১৬.১২	৪১৮	বাঘনা
	২২৭	করিমপুর	১৫.৫৬	ফরাসি	৩০১	কোটাপাড়া	১৬.৩৮	৩৭৫	মেটি	২৪.৫১	৪১৯	সদর
	২২৮	কটিয়াদী	১৫.৯৭	ফরাসি	৩০২	সুকসুদপুর	১৬.৬০	৩৭৬	চকরিয়া	১৮.১৬	৪২০	বেতালা
	২২৯	সদর	১৬.৪৭	ফরাসি	৩০৩	হুগুয়াপাড়া	১০.৩২	৩৭৭	সদর	১৬.৮০	৪২১	পাশবাটা
	২৩০	কুলায়াজুর	১০.৯৪	ফরাসি	৩০৪	মেটি	৭৯.৮৯	৩৭৮	কুতুবদিয়া	১৪.০৪	৪২২	মেটি
	২৩১	মিকলী	১৪.১৮	ফরাসি	৩০৫	ভেলুপাড়া	১৫.৮৫	৩৭৯	মহেশখালী	১৬.৫৯	৪২৩	বালুখালী
	২৩২	পার্বত্য	১৫.২৫	ফরাসি	৩০৬	ভাঙ্গা	১০.২২	৩৮০	রাঙ্গুনিয়া	১৬.৩০	৪২৪	বিমানবাজার
	২৩৩	তাম্রাঙ্গ	১০.৯৮	ফরাসি	৩০৭	সোলাইহাট	১০.৯০	৩৮১	টেকনাফ	১৬.২৬	৪২৫	বিলাপ
	২৩৪	মিত্রাইন	১৪.২৬	ফরাসি	৩০৮	কুটিয়া	১৫.৫৩	৩৮২	জিহা	১৪.৮৯	৪২৬	কোপালী
	২৩৫	মেটি	১৪.৮৪	ফরাসি	৩০৯	সদর	১৪.১১	৩৮৩	শেখাপাড়া	১৪.৫৮	৪২৭	ফেঞ্চুপাড়া
	২৩৬	চাঁকরা	১৫.১০	ফরাসি	৩১০	মেটি	৮৮.৪২	৩৮৪	মেটি	১২.৭.৬২	৪২৮	সোলাপাড়া
	২৩৭	চাঁকরা	১৫.১০	ফরাসি	৩১১	চাঁকরা	১৬.১৭	৩৮৫	সদর	১৬.২০	৪২৯	গোয়াইনখাট
টাঙ্গাইল	২৩৮	চাঁকরা	১৫.১০	ফরাসি	৩১২	চাঁকরা	১৬.১৭	৩৮৬	গংগা	১৪.৭৯	৪৩০	সোলাইহাট
	২৩৯	চাঁকরা	১৫.১০	ফরাসি	৩১৩	চাঁকরা	১৬.১৭	৩৮৭	কুটিয়া	১৪.২৫	৪৩১	কানাইঘাট
	২৪০	চাঁকরা	১৫.১০	ফরাসি	৩১৪	চাঁকরা	১৬.১৭	৩৮৮	বরুপা	১৭.০২	৪৩২	সদর
	২৪১	চাঁকরা	১৫.১০	ফরাসি	৩১৫	চাঁকরা	১৬.১৭	৩৮৯	বাগাইছড়ি	২৫.৩৮	৪৩৩	শ্রীকালী
	২৪২	চাঁকরা	১৫.১০	ফরাসি	৩১৬	চাঁকরা	১৬.১৭	৩৯০	কুটিয়া	১৫.৭৬	৪৩৪	দক্ষিণ সুরমা
	২৪৩	চাঁকরা	১৫.১০	ফরাসি	৩১৭	চাঁকরা	১৬.১৭	৩৯১	নিয়ায়াজুর	১৪.৪৯	৪৩৫	ওসমানী নগর
	২৪৪	চাঁকরা	১৫.১০	ফরাসি	৩১৮	চাঁকরা	১৬.১৭	৩৯২	কুটিয়া	১০.৯৪	৪৩৬	মেটি
	২৪৫	চাঁকরা	১৫.১০	ফরাসি	৩১৯	চাঁকরা	১৬.১৭	৩৯৩	কুটিয়া	১৬.৭৩	৪৩৭	কামপাড়া
	২৪৬	চাঁকরা	১৫.১০	ফরাসি	৩২০	চাঁকরা	১৬.১৭	৩৯৪	রাঙ্গুনিয়া	১২.৬৪	৪৩৮	কুলায়াজুর
	২৪৭	চাঁকরা	১৫.১০	ফরাসি	৩২১	চাঁকরা	১৬.১৭	৩৯৫	মেটি	১৬.১১	৪৩৯	সদর
	২৪৮	চাঁকরা	১৫.১০	ফরাসি	৩২২	চাঁকরা	১৬.১৭	৩৯৬	সদর	১৪.৪৩	৪৪০	রাজশাহী
	২৪৯	চাঁকরা	১৫.১০	ফরাসি	৩২৩	চাঁকরা	১৬.১৭	৩৯৭	মহেশখালী	১০.৪৩	৪৪১	শ্রীমঙ্গল
ঢাকা	২৫০	চাঁকরা	১৫.১০	ফরাসি	৩২৪	চাঁকরা	১৬.১৭	৩৯৮	দিঘালী	১৬.১৯	৪৪২	বগুড়া
	২৫১	চাঁকরা	১৫.১০	ফরাসি	৩২৫	চাঁকরা	১৬.১৭	৩৯৯	পানিছড়ি	১৪.৩৭	৪৪৩	ছড়ি
	২৫২	চাঁকরা	১৫.১০	ফরাসি	৩২৬	চাঁকরা	১৬.১৭	৪০০	সদর	১৪.৪৩	৪৪৪	মেটি
	২৫৩	চাঁকরা	১৫.১০	ফরাসি	৩২৭	চাঁকরা	১৬.১৭	৪০১	মতিরাঙ্গা	১৫.৩৬	৪৪৫	আজমিরী
	২৫৪	চাঁকরা	১৫.১০	ফরাসি	৩২৮	চাঁকরা	১৬.১৭	৪০২	মালিকছড়ি	১০.১০	৪৪৬	বাহাদুর
	২৫৫	চাঁকরা	১৫.১০	ফরাসি	৩২৯	চাঁকরা	১৬.১৭	৪০৩	নন্দীছড়ি	১০.১০	৪৪৭	বাণিয়াচং
	২৫৬	চাঁকরা	১৫.১০	ফরাসি	৩৩০	চাঁকরা	১৬.১৭	৪০৪	ওইয়া	১২.৬৭	৪৪৮	চন্দনাইচ
	২৫৭	চাঁকরা	১৫.১০	ফরাসি	৩৩১	চাঁকরা	১৬.১৭	৪০৫	মেটি	১২.৫.৭৩	৪৪৯	সদর
	২৫৮	চাঁকরা	১৫.১০	ফরাসি	৩৩২	চাঁকরা	১৬.১৭	৪০৬	সদর	১৫.৫৩	৪৫০	লাখাই
	২৫৯	চাঁকরা	১৫.১০	ফরাসি	৩৩৩	চাঁকরা	১৬.১৭	৪০৭	রামা	১৬.৮৫	৪৫১	মহেশপুর
	২৬০	চাঁকরা	১৫.১০	ফরাসি	৩৩৪	চাঁকরা	১৬.১৭	৪০৮	নাইকছড়ি	১৫.১৪	৪৫২	নবীপুর
	২৬১	চাঁকরা	১৫.১০	ফরাসি	৩৩৫	চাঁকরা	১৬.১৭	৪০৯	আলীকান্দা	১৭.৭৯	৪৫৩	মেটি
গাজীপুর	২৬২	চাঁকরা	১৫.১০	ফরাসি	৩৩৬	চাঁকরা	১৬.১৭	৪১০	মেটি	১১.০.৪৪	৪৫৪	আজমিরী
	২৬৩	চাঁকরা	১৫.১০	ফরাসি	৩৩৭	চাঁকরা	১৬.১৭	৪১১	চট্টগ্রাম বিভাগ মেটি	১৬.২৭.৭৮	৪৫৫	বাহাদুর
	২৬৪	চাঁকরা	১৫.১০	ফরাসি	৩৩৮	চাঁকরা	১৬.১৭	৪১২	আইয়াজুর	১৪.১৬	৪৫৬	বাহাদুর
	২৬৫	চাঁকরা	১৫.১০	ফরাসি	৩৩৯	চাঁকরা	১৬.১৭	৪১৩	গৌরদী	১৪.৩৭	৪৫৭	ছড়ি
	২৬৬	চাঁকরা	১৫.১০	ফরাসি	৩৪০	চাঁকরা	১৬.১৭	৪১৪	হিজলা	১৬.৮৫	৪৫৮	দিঘালী
	২৬৭	চাঁকরা	১৫.১০	ফরাসি	৩৪১	চাঁকরা	১৬.১৭	৪১৫	মেহেশখালী	১৭.৬৪	৪৫৯	সদর
	২৬৮	চাঁকরা	১৫.১০	ফরাসি	৩৪২	চাঁকরা	১৬.১৭	৪১৬	মুগারি	১৫.১৫	৪৬০	সদর
	২৬৯	চাঁকরা	১৫.১০	ফরাসি	৩৪৩	চাঁকরা	১৬.১৭	৪১৭	বাকুয়া	১৪.১৬	৪৬১	আজমিরী
	২৭০	চাঁকরা	১৫.১০	ফরাসি	৩৪৪	চাঁকরা	১৬.১৭	৪১৮	বাকুয়া	১৮.১৬	৪৬২	মেটি
	২৭১	চাঁকরা	১৫.১০	ফরাসি	৩৪৫	চাঁকরা	১৬.১৭	৪১৯	সদর	১৮.৭১	৪৬৩	বিষ্ণুপুর
	২৭২	চাঁকরা	১৫.১০	ফরাসি	৩৪৬	চাঁকরা	১৬.১৭	৪২০	উল্লাহপুর	১৫.৭৮	৪৬৪	ছড়ি
	২৭৩	চাঁকরা	১৫.১০	ফরাসি	৩৪৭	চাঁকরা	১৬.১৭	৪২১	বালুখালী	১৫.০১	৪৬৫	ছড়ি
মানিকগঞ্জ	২৭৪	চাঁকরা	১৫.১০	ফরাসি	৩৪৮	চাঁকরা	১৬.১৭	৪২২	মেটি	১৫.৮.৯৯	৪৬৬	শাল-া
	২৭৫	চাঁকরা	১৫.১০	ফরাসি	৩৪৯	চাঁকরা	১৬.১৭	৪২৩	সদর	১৪.৯৪	৪৬৭	সদর
	২৭৬	চাঁকরা	১৫.১০	ফরাসি	৩৫০	চাঁকরা	১৬.১৭	৪২৪	কটাপিয়া	১০.৯৫	৪৬৮	সদর
	২৭৭	চাঁকরা	১৫.১০	ফরাসি	৩৫১	চাঁকরা	১৬.১৭	৪২৫	নন্দীছড়ি	১৫.৪১	৪৬৯	সদর
	২৭৮	চাঁকরা	১৫.১০	ফরাসি	৩৫২	চাঁকরা	১৬.১৭	৪২৬	রাঙ্গাপুর	১৪.১৩	৪৭০	সদর
	২৭৯	চাঁকরা	১৫.১০	ফরাসি	৩৫৩	চাঁকরা	১৬.১৭	৪২৭	মেটি	১৫.৪৪	৪৭১	সদর
	২৮০	চাঁকরা	১৫.১০	ফরাসি	৩৫৪	চাঁকরা	১৬.১৭	৪২৮	ভাঙ্গারিয়া	১৪.২৭	৪৭২	সদর
	২৮১	চাঁকরা	১৫.১০	ফরাসি	৩৫৫	চাঁকরা	১৬.১৭	৪২৯	কুটিয়া	১২.৭৭	৪৭৩	সদর
	২৮২	চাঁকরা	১৫.১০	ফরাসি	৩৫৬	চাঁকরা	১৬.১৭	৪৩০	মহেশখালী	১৬.৬৮	৪৭৪	সদর
	২৮৩	চাঁকরা	১৫.১০	ফরাসি	৩৫৭	চাঁকরা	১৬.১৭	৪৩১	নাজিরপুর	১৪.৯৫	৪৭৫	সদর
	২৮৪	চাঁকরা	১৫.১০	ফরাসি	৩৫৮	চাঁকরা	১৬.১৭	৪৩২	সদর	১৪.৩৮	৪৭৬	সদর
	২৮৫	চাঁকরা	১৫.১০	ফরাসি	৩৫৯	চাঁকরা	১৬.১৭	৪৩৩	সেহরাবাদ	১৫.০৬	৪৭৭	সদর
২৮৬	চাঁকরা	১৫.১০	ফরাসি	৩৬০	চাঁকরা	১৬.১৭	৪৩৪	ইন্দরকানী	১২.৯০	৪৭৮	সদর	
২৮৭	চাঁকরা	১৫.০৪	ফরাসি	৩৬১	চাঁকরা	১৬.১৭	৪৩৫	মেটি	১০.০.৯৯	৪৭৯	সদর	
২৮৮	চাঁকরা	১৫.০৪	ফরাসি	৩৬২	চাঁকরা	১৬.১৭	৪৩৬	সদর	১৮.৭৫	৪৮০	সদর	
২৮৯	চাঁকরা	১৫.০৪	ফরাসি	৩৬৩	চাঁকরা	১৬.১৭	৪৩৭	বোরনগর	১৭.৪১	৪৮১	সদর	
২৯০	চাঁকরা	১৫.০৪	ফরাসি	৩৬৪	চাঁকরা	১৬.১৭	৪৩৮	চন্দনাইচ	২০.৫০	৪৮২	সদর	
২৯১	চাঁকরা	১৫.০৪	ফরাসি	৩৬৫	চাঁকরা	১৬.১৭	৪৩৯	দৌলতাবাদ	১৫.৪৭	৪৮৩	সদর	
২৯২	চাঁকরা	১৫.০৪	ফরাসি	৩৬৬	চাঁকরা	১৬.১৭	৪৪০	লালমোহন	১৭.০৬	৪৮৪	সদর	
২৯৩	চাঁকরা	১৫.০৪	ফরাসি	৩৬৭	চাঁকরা	১৬.১৭	৪৪১	মন্ডুয়া	১৪.৬৩	৪৮৫	সদর	

- ২। এই ব্যয় ২০১৬-১৭ অর্থ বছরের উন্নয়ন বাজেটের মঞ্জুরি নং ৩২, ৩৭ স্থানীয় সরকার বিভাগ ৩৭০১ সচিবালয়, ৫০১০-উপজেলাসমূহের জন্য উন্নয়ন সহায়তা খোক বরাদ্দ হতে মিটানো হবে।
- ৩। প্রচলিত সরকারি বিধান ও স্থানীয় সরকার বিভাগ কর্তৃক ১০-১১-২০১৪ খ্রিঃ তারিখের ৪৬.০৪৬.০১৮.০০.০০.০৫৪.২০১৩.১০৬৮ নং স্মারকে জারিকৃত উপজেলা পরিষদ উন্নয়ন তহবিল ব্যবহার নির্দেশিকা অনুসরণে উপজেলা পর্যায়ে উন্নয়নমূলক প্রকল্প বাস্তবায়নে ব্যয় হবে।
- ৪। উপজেলা পরিষদ চেয়ারম্যান এবং উপজেলা নির্বাহী অফিসার যৌথভাবে মঞ্জুরীকৃত অর্থের আয়ন ও ব্যয়ন কর্মকর্তার দায়িত্ব পালন করবেন।
- ৫। এই বরাদ্দের অধীন অনুমোদিত স্কিম এবং প্রচলিত আর্থিক নীতিনীতি অনুযায়ী ব্যয় নির্বাহ করে সংশ্লিষ্ট হিসাব রক্ষণ কর্মকর্তার নিকট বিল দাখিলপূর্বক সরকারি তহবিল থেকে প্রয়োজনীয় অর্থ আহরণ করতে হবে।
- ৬। এতে অর্থ বিভাগের গত ১৭/০১/২০১৭ তারিখের ০৭.১১১.০১৪.০১.০১.০০১.২০১০-২৩ নং স্মারকে সম্মতি রয়েছে।
- ৭। মঞ্জুরীকৃত এই অর্থের ব্যয় বিবরণী ১৫-০৭-২০১৭ খ্রিঃ তারিখের মধ্যে এ বিভাগে প্রেরণ করতে হবে।
- ০৮। স্বাক্ষরিত অর্থ ব্যয়ের ক্ষেত্রে PPR/2008 অনুসরণসহ ব্যবসায় আর্থিক বিধি-বিধান যথাযথভাবে পরিপালন করতে হবে।
- ০৯। স্বাক্ষরিত অর্থ ব্যয়ের ক্ষেত্রে অব্যাহতে কোন অনিয়ম হলে সংশ্লিষ্ট বিল পরিশোধকারী কর্তৃপক্ষ দায় থাকবেন।
- ১০। ২০১৬-২০১৭ অর্থ বছরের উপজেলাভিত্তিক অর্থ ব্যয়ের বিবরণী এ বিভাগে প্রেরণ করতে হবে।
- ১১। সচিব, স্থানীয় সরকার বিভাগ উক্ত অর্থ ব্যয়ের নিবাহী কর্তৃপক্ষ হিসাবে দায়িত্ব পালন করবেন।



৩০/০১/২০১৭

লুৎফুন নাহার
সিনিয়র সহকারী সচিব
ফোন :- ৯৫৭৭২৩০
তারিখ : ৩০/০১/২০১৭

স্মারক নং ৪৬.০৪৫.০২২.১০.৩৩.০৩৩.২০১৬-১৫৫

সদয় অবগতি ও প্রয়োজনীয় ব্যবস্থা গ্রহণের জন্য অনুলিপি প্রেরণ করা হলো :

- ১। সিনিয়র সচিব, অর্থ বিভাগ, বাংলাদেশ সচিবালয়, ঢাকা।
(দৃঃ আঃ সিনিয়র সহকারী সচিব, বাজেট-১১, অর্থ বিভাগ)।
- ২। কমিশনার, -----বিভাগ।
- ৩। জেলা প্রশাসক, -----।
- ৪। প্রধান প্রকৌশলী, স্থানীয় সরকার প্রকৌশল অধিদপ্তর, আয়ারগাঁও, ঢাকা।
- ৫। চেয়ারম্যান, উপজেলা পরিষদ (সকল) ----- জেলা -----।
- ৬। চেয়ারম্যান, উপজেলা পরিষদ (সকল) ----- জেলা -----।
- ৭। উপজেলা নির্বাহী অফিসার (সকল) উপজেলা: ----- জেলা: -----। তার উপজেলার মোট বরাদ্দ ----- লক্ষ টাকার সর্বোচ্চ ২০% পর্যন্ত অর্থ স্যানাটেশন প্রকল্প/স্কিম বাস্তবায়নে অনুসরণীয় নীতিমালা অনুযায়ী ব্যয় করতে হবে। মঞ্জুরী পত্রটি www.lgd.gov.bd ওয়েব সাইটে পাওয়া যাবে।
- ৮। নির্বাহী প্রকৌশলী, স্থানীয় সরকার প্রকৌশল অধিদপ্তর, -----
- ৯। জেলা/উপজেলা হিসাব রক্ষণ অফিসার, উপজেলা: ----- জেলা: -----।
- ১০। উপজেলা প্রকৌশলী, উপজেলা: ----- জেলা: -----।


৩০/০১/২০১৭


লুৎফুন নাহার
সিনিয়র সহকারী সচিব
ফোন :- ৯৫৭৭২৩০

তারিখ : ৩০/০১/২০১৭

স্মারক নং ৪৬.০৪৫.০২২.১০.৩৩.০৩৩.২০১৬-১৫৫

সদয় অবগতির জন্য অনুলিপি প্রেরণ করা হলো :

- ১। মহাপরিষদ সচিব, মহাপরিষদ বিভাগ, বাংলাদেশ সচিবালয়, ঢাকা।
- ২। প্রধানমন্ত্রীর মুখ্য সচিব, প্রধানমন্ত্রীর কার্যালয়, তেজগাঁও, ঢাকা।
- ৩। সিনিয়র সচিব, জনপ্রশাসন মন্ত্রণালয়।
- ৪। মাননীয় মন্ত্রীর একান্ত সচিব, স্থানীয় সরকার, পল্লী উন্নয়ন ও সমবায় মন্ত্রণালয়।
- ৫। মহাপরিচালক, পরিদর্শন, মূল্যায়ন ও মনিটরিং উইং, স্থানীয় সরকার বিভাগ।
- ৬। যুগ্ম প্রধান, কার্যক্রম বিভাগ, পরিকল্পনা কমিশন, পেরে-বাংলানগর, ঢাকা।
- ৭। সচিব মহোদয়ের একান্ত সচিব, স্থানীয় সরকার বিভাগ।
- ৮। সিনিয়র সহকারী সচিব, বাজেট শাখা, স্থানীয় সরকার বিভাগ।
- ৯। কম্পিউটার প্রোগ্রামার, স্থানীয় সরকার বিভাগ। (জিও'র কর্পিট ওয়েব সাইটে প্রকাশের জন্য অনুরোধ করা হলো)।


৩০/০১/২০১৭

লুৎফুন নাহার
সিনিয়র সহকারী সচিব